

La Alpujarra de Granada

Caminos del Agua y del Jamón La Alpujarra Alta - CUARTO TRAMO



Los Caminos de la Alpujarra
Guía para descubrir y disfrutar de la Alpujarra de Granada
Paso a paso. Pueblo a pueblo

La Alpujarra de Granada

Caminos del Agua y del Jamón

LA ALPUJARRA ALTA



TRAMO 1

- Lanjarón
- Las Barreras
- Órgiva
- Los Agustines / Tíola
- Bayácas
- Cáñar
- Carataunas
- Soportújar

La puerta de la Alpujarra

TRAMO 2

- Pampaneira
- Bubión
- Capileira

El Valle del río Poqueira

TRAMO 3

- La Tahá*
- Pírcos
- Capilerilla
- Mecina
- Mecinilla
- Fondales
- Ferreirola
- Atalbéitar
- Pórtugos
- Busquistar
- Trevélez

El Valle del río Trevélez

TRAMO 4

- Juñives
- Bérchules
- Alcútar
- Alpujarra de la Sierra*
- Mecina Bombarón
- Golco
- Montenegro
- Yegen

Las laderas de Sierra Nevada

TRAMO 5

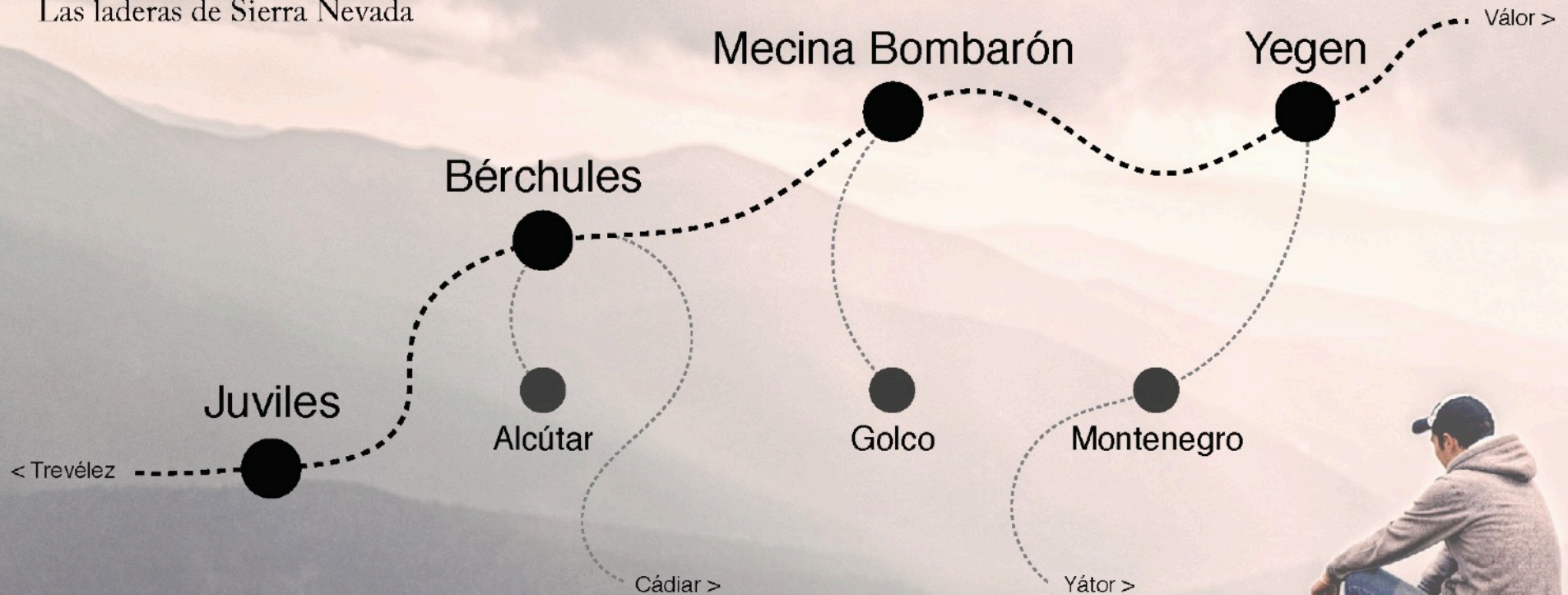
- Válor
- Mecina Alfahar
- Nechite
- Nevada*
- Mairena
- Júbar
- Laroles
- Picena

La puerta oriental de la Ragua

LA ALPUJARRA ALTA

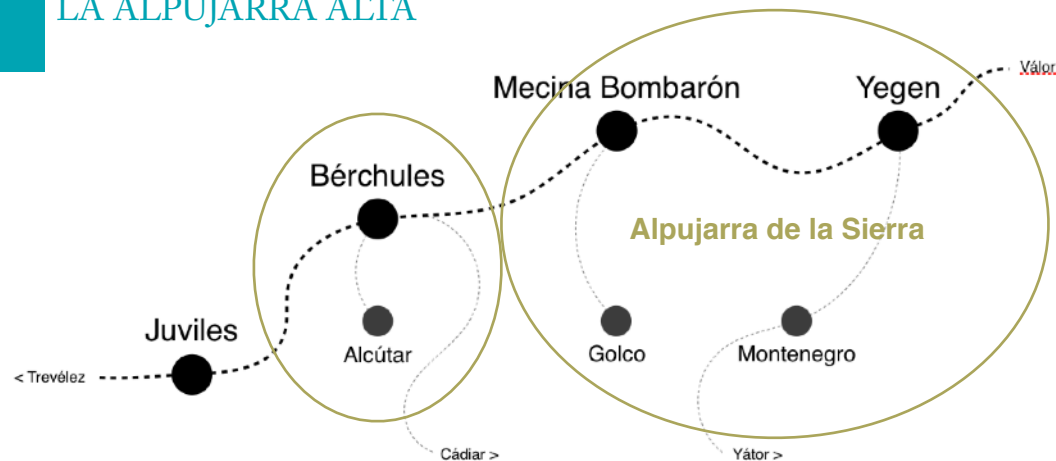
CUARTO TRAMO

Las laderas de Sierra Nevada



Caminos del Agua y del Jamón

La Alpujarra
de granada



CUARTO TRAMO

Las laderas de Sierra Nevada

Tras el recorrido por el valle del río Trevélez comienza nuestro cuarto tramo por las laderas de Sierra Nevada. Cerca de Juviles tomamos la carretera A-4130 que se inicia en Torvizcón y nos llevará hasta Nevada y el Puerto de la Ragua.

Atravesaremos en este tramo los municipios de **Juviles, Bérchules y Alpujarra de la Sierra**, pero con varias pedanías y cortijadas poco conocidas, repartidas por en esta zona oriental de la Alpujarra Alta.

En las cumbres de Bérchules nace el río Guadalfeo y en Mecina Bombarón el río Mecina que desemboca en la cuenca del Adra en Almería. Ambos discurren entre impresionantes bosques de centenarios castaños, creando un paisaje de alta montaña para una visita imprescindible.

Te recomendamos acercarte también a la pequeña cortijada de Montenegro que tiene la peculiaridad histórica de

ser donde nació **Abén Aboo**, el último rey de los moriscos y que construyó una pequeña ermita tras su conversión definitiva al cristianismo y antes de ser decapitado por traición.

Pero sin duda el personaje más conocido de la Alpujarra no fue un alpujarreño sino un inglés que se quedó a vivir en Yegen y respondió al nombre de Don Gerardo, aunque en realidad se llamaba **Gerald Brenan**, el mayor difusor de las tradiciones y cultura de la Alpujarra por todo el mundo.

Recuerda que, como él, te encuentras en un lugar donde el viajero deja de serlo para hacerse un lugareño más.

Este tramo se encuentra repleto de caminos por los que llegarás fácilmente a numerosos pueblos de la Alpujarra baja como Cádiar, Tímar, Ugijar o a la Alpujarra almeriense.

Juvinles



Distancia de Granada: 97 km
Nº de habitantes: 135

Caminos del Agua y del Jamón

JUVILES



En la Alpujarra alta, sobre una meseta rodeada de castaños, se encuentra ubicado Juviles. De su pasado esplendor apenas quedan unas exiguas ruinas en el lugar que ocupó su famoso castillo, sobre una peña cercana al pueblo que es conocida como 'El Fuerte'. En el interior de su recinto se conservan aún las fábricas de los aljibes medievales, uno de los cuales es conocido por los vecinos como 'la Ermita de los Moros' desde donde se puede contemplar toda la extensión de la antigua Taha de Juviles.

Juviles se estructura como "pueblo calle" a lo largo de la carretera provincial, que también atraviesa el núcleo de población, dividiéndolo en dos partes bien diferenciadas: el Barrio Alto y el Barrio Bajo. Esta vía organiza su estructura y las calles principales discurren en paralelo a dicha carretera, que a su vez, está trazada siguiendo las curvas de nivel.

Este hecho, unido a la topografía relativamente llana sobre la que se asienta



el núcleo, hace que no cuente con las largas y empinadas calles tan características de los pueblos de La Alpujarra. Por lo demás, Juviles guarda las peculiaridades más tradicionales de la comarca, con calles estrechas, recovecos, tinaos...



El pueblo goza de magníficas vistas de sus alrededores y mucha tranquilidad en su interior. Otros lugares pintorescos y dignos de visitar en las inmediaciones del pueblo son el Tajo del Águila y la popular "Pisada del gigante", una imponente pared de roca caliza, bajo la cual existen terrazas destinadas al cultivo de regadío, encinas dispersas y monte bajo. En la pared aparece una forma que se asemeja a la huella de un pie humano de grandes dimensiones.

Otros aspectos interesantes de Juviles son sus fiestas de moros y cristianos, unas de las de más tradición de la provincia, y sus magníficos jamones curados al aire serrano.

Una fortaleza del siglo VIII pone de manifiesto que Juviles tiene su origen en los primeros años de la ocupación musulmana. Dicha fortaleza tuvo especial importancia por su posición estratégica y porque servía como refugio cuando había peligro de guerra. Fue aquí donde los mozárabes rebeldes de la Alpujarra se refugiaron y fueron sitiados por Abderramán III en el verano del año 913. Tras quince días de asedio los musulmanes andaluces solicitaron el perdón del emir, prometiendo entregarle a los cristianos amparados entre sus muros, los cuales fueron degollados. La fortaleza

adquirió gran protagonismo durante la campaña de Granada al oponer una férrea resistencia. Por este motivo Fernando el Católico ordenó su destrucción.

Juviles llegó a ser cabeza de la taha de su nombre que englobaba a doce lugares y veintitrés anejos. Se puso de parte del caudillo Abén Humeya durante la rebelión morisca y por ello pagó un elevado precio. Más de un millar de cautivos mudéjares murieron a manos del marqués de Mondéjar, en un descampado que desde entonces se conoce como Huerto de los Mártires.

Una vez expulsados los moriscos, tras la victoria militar de Juan de Austria a finales del siglo XVI, fue repoblado, como toda la comarca, con cristianos viejos procedentes principalmente de Castilla.

El yacimiento de El Fuerte, tiene una gran entidad, ya que alberga interesantes restos constructivos: nueve torres (de las que se conservan en todos los casos los arranques y, en algunas, parte de los paños), lienzos de muralla de hasta 5 m de altura. Está situado en un promontorio sobre el núcleo de Tímar, por lo que, en ocasiones, se le conoce como Castillo de Tímar, en donde hay una calle que se llama, precisamente, "del Castillo".

<http://www.juviles.net>



Bérchules

La Alpujarra
de granada

LA MARIASINPECA

LOS TROS QUE RECURRIMOS AYO

FELIZ VIAJE

FUENTE DE LAS CARMELAS

*No digas nunca desto, ayora no laberá
pues esta fuente que aquí ves
es fuente de la virtud y tiene tal magnitud
que a beber su agua invita,
la confirmó un "Carmelita"
que cura sus desta "Glesia"
y soltero que la bebe con intención de casarse
no falla pues al instante... ¡Avia tiene! ¡Yo lo ves!*

FELIZ ESTANCIA

Distancia de Granada: 103 km
Nº de habitantes: 712

Caminos del Agua y del Jamón BÉRCHULES

**BIENVENIDO A
BERCHULES
RICO EN VEGETACION
FRUTAS Y PAISAJES
PINTOESCOS, CON
SU RIO Y FUENTE
AGRIA.
PASEN Y DISFRUTEN**

El término municipal de Bérchules incluye los pueblos de Alcútar y Bérchules. En el camino que une ambos está la fuente de las Carmelas, una de las más populares de la comarca, ya que una leyenda asegura que toda persona soltera que beba de sus aguas encuentra pareja en poco tiempo.

Esta localidad está enclavada en la vertiente sur del Parque Natural de Sierra Nevada, en alta montaña, entre bellos parajes y nacimientos de aguas ferruginosas y carbonatadas. Bérchules cuenta con un manantial llamado Fuente Agria, situado en la hondonada del río Guadalfeo. Sus casas blancas de tejados planos y sus calles escalonados, perfectamente adaptadas a lo quebrado del terreno conforman la típica arquitectura alpujarreña.

Una singularidad de Bérchules que merece ser destacada es que celebra la Nochevieja en agosto. Este hecho se debe a que un reciente 31 de diciembre se produjo un corte de luz en el pueblo privando

a los vecinos de seguir las doce campanadas y despedir el año. Los berchuleros decidieron entonces tomarse las uvas en pleno verano.

Como patrimonio natural destacamos los contrastes paisajísticos que podemos disfrutar siguiendo los senderos que discurren por la parte más auténtica y virgen de la comarca de la Alpujarra y del Parque Natural de Sierra Nevada. Caminos milenarios, acequias que recorren placenteramente entre cuidados cultivos, tajos impresionantes, eras donde se realizaban parvas, las centenarias cuevas naturales, cortijos y ruinas que se esconden entre la vegetación y el Río.

El origen de Bérchules puede situarse en el siglo VIII, durante la etapa mozárabe, aunque alcanzaría mayor esplendor y riqueza durante el reinado Nazarí gracias a la producción de sedas, productos de huerta, vino, frutos secos y esencias aromáticas que partían a otros lugares del Reino de Granada.



La fiesta de Nochevieja en Bérchules, un municipio de la Alpujarra granadina, que ha alcanzado fama internacional. En agosto hay muchas fiestas, pero... ¿una Nochevieja? pues también. Además es un festejo muy alegre. El programa de fiestas incluye todo lo necesario para esta fiesta navideña: villancicos, puestos de turrón, polvorones... Tiene lugar en las tres plazas del pueblo. La toma de la suerte es en la Plaza de la Iglesia, donde también hay veladas musicales. Verbena para todos los gustos en la Plaza de la Constitución y la Plaza de Abastos... hasta la mañana siguiente. El mejor ambiente navideño en pleno agosto. El origen de esta celebración se remonta al año 1993, cuando en nochevieja no pudieron

comerse las 12 uvas por culpa de un apagón.

Fiestas de San Marcos:
En la actualidad, el ceremonial de las fiestas se conserva casi idéntico al descrito por Gerald Brenan en su libro 'Al sur de Granada'. En la tradicional procesión entre Bérchules y Alcútar, el patrón de los animales de pasto sale acompañado por otro de los santos más queridos en este pueblo eminentemente agrícola: San Isidro Labrador. Junto a las imágenes se hace también desfilan a las cabezas de ganado vacuno y a los animales de labranza, que en esta jornada reciben la bendición de su patrón. Mientras tanto, entre los asistentes se reparten las típicas rosquillas de San Marcos, igualmente bendecidas.



Fotografía: Ideal



Caminos del Agua y del Jamón

ALCÚTAR (Bérchules)

Alcútar es uno de los núcleos de población del municipio de Bérchules. Su nombre quiere decir “fuente del paraíso” y también se le llamó Alcuza o Alcuza.

El origen del nombre de Bérchules puede provenir del árabe “berchul”, que significa “vergel”, a colación de la abundancia de fuentes, la fertilidad de sus tierras y a su agradable temperatura, aún encontrándonos a más de 1.300 metros sobre el nivel del mar.

Alcútar y Bérchules (distantes unos 500 m entre) son dos pueblos típicamente alpujarreños enclavados en la cabecera del río Guadalfeo, cuyas raíces históricas se encuentran íntimamente ligadas con las etapas finales de la revolución morisca de la Alpujarra.

El poblamiento en Los Bérchules es al menos de origen mozárabe, siglo VIII, aunque es con el reinado nazarita cuando alcanza mayor esplendor y riqueza, principalmente por la producción de sedas que llegaba incluso a competir con las de Oriente.

La iglesia de Santa María la Mayor Fue construida en 1789 al estilo mudéjar. Cuenta con altos miradores desde los que se puede disfrutar de unas magníficas vistas a la comarca. Su diseño se muestra como uno de los más racionales de la comarca, promovido por el Consejo de Castilla en la segunda mitad del siglo XVIII.

Los Bérchules comprenden una importante extensión del Parque Nacional,



Parque Natural y Reserva de la Biosfera de Sierra Nevada.

El Guadalfeo nace en la zona de la Sierra de los Bérchules, en la Loma de las Albardas que está entre el Peón del Puerto (2.758 m.) y el Cerro del Gallo (2.913 m.). Se forma por la unión de dos ríos, el Río Chico y el Río Grande.

Cuando pasa por el pueblo de los Bérchules, allí le llaman Río Grande de los Bérchules. Más abajo, a su paso por el pueblo de Cádiar, se le llama Río Cádiar.

La fuente del Paraíso



Alpujarra de la Sierra

Caminos del Agua y del Jamón

ALPUJARRA DELA SIERRA



El municipio de Alpujarra de la Sierra incluye los pueblos de **Mecina Bombarón, Yegen y Golco**, además de la cortijada de **Montenegro**, todos ellos separados por escasos kilómetros.

El relieve del municipio es bastante accidentado entre las cotas de 700 y 2.750 metros, todo el territorio está surcado por una red de barrancos de los cuales el principal es el que recorre el Río Mecina.

Observamos en los núcleos de Mecina Bombarón y Yegen el predominio de casas de dos o tres alturas y cierta influencia señorial, siempre construidos en mampostería y con cubierta plana de launa. Las casas cuyo parecido con las construcciones bereberes es sorprendente, se desparraman de forma aparentemente anárquica por las laderas.

Los terrados y azoteas de unas sirven de salida a otras y sobre éstas se erigen las esbeltas chimeneas. Este paso entre viviendas viene facilitado por los tinaos, uno de los elementos más singulares de la arquitectura alpujarreña.

El conjunto de todas las características arquitectónicas, culturales y paisajísticas

convierten a éste municipio en un destino turístico excepcional.

Alpujarra de la Sierra experimentó un importante auge durante la dominación árabe y fueron desarrollados dos núcleos de población: Mecina Bombarón, El Golco con mezquita y depósito de grano propios, y el núcleo de Yegen, con otros dos barrios. Mecina Bombarón fue la patria de Diego López (Abén Aboo), primo y sucesor de Abén Humeya (al que asesinó), que en 1.568 se levantó en armas contra Felipe II, encabezando la Rebelión de los Moriscos en la Alpujarra.

El Municipio cuenta con un buen número de yacimientos de notable antigüedad, como la “Altazora”, el “Castillejo de Golco” o la “Cueva del Reyecillo”, siendo pocos los ejemplos de estos restos conocidos o investigados en La Alpujarra.

Los primeros pobladores fueron tribus pertenecientes al Neolítico que dejaron paso a otras culturas como la romana. El medievo legó vestigios como el puente medieval y calzada entre Mecina Bombarón y Yegen.

Mecina Bombarón

Distancia de Granada: 114 km
Nº de habitantes: 510

La Alpujarra
de granada

Caminos del Agua y del Jamón

MECINA BOMBARÓN (Alpujarra de la Sierra)

Mecina Bombarón es la principal población de Alpujarra de la Sierra. El río Mecina Bombarón y la cascada Las Chorreras son los lugares más interesantes de este pueblo. El río es un afluente del río Adra, donde se levanta un puente romano. Atravesando una carretera forestal se pueden acceder a La cascada y a las Chorreras La localidad, Junto al anejo de el Golco y la cortijada de Monte-negro, que se encuentran a 114 km. de la capital granadina y alcanza los 1.136 metros de altitud sobre el nivel del mar, se fusionó en 1973 con el municipio de Yegen , creando así el actual municipio de Alpujarra de la Sierra. La población en total es de aproximadamente 1300 habitantes, concentrados en la casi totalidad en Mecina Bombarón y Yegen.

Enclavado en pleno corazón del Parque Natural y Nacional de Sierra Nevada goza de unas vistas privilegiadas a la Sierra de Gádor, de Lújar y a la Contraviesa, y en días despejados incluso alcanza el mar.



En Mecina Bombarón descubrimos la patria de Abén Aboo activo defensor de la Alpujarra musulmana. Píntoresco pueblo con sus barrios, caracterizados por su singular arquitectura popular, escalonadas laderas y rodeado de castaños centenarios.

Es de destacar, por su buen estado de conservación, el Barrio de Arraíces en Mecina Bombarón, todo un ejemplar de la arquitectura popular alpujarreña.



Ruta a caballo de Abén Aboo



Flores de castaños centenarios del río Mecina



A finales de octubre, en Mecina Bombarón se celebra la fiesta de la castaña. El programa de festejos contempla rutas a los castañares centenarios, senderismo, exposiciones de artesanía y productos alpujarreños, almuerzo gastronómico tradicional y reparto de premios. En esta localidad se pueden degustar unas exquisitas migas conocidas como Migas de Alarcón, en honor del escritor Pedro Antonio de Alarcón, que quedó encantado con esta especialidad cocinada en el municipio.


Caminos del Agua y del Jamón

GOLCO (Alpujarra de la Sierra)

Se encuentra en la misma vertiente del río y por debajo de Mecina Bombarón. La barriada cuenta con una de las iglesias más antiguas de la zona, pues data del siglo XVI y es posiblemente una antigua mezquita consagrada como templo cristiano.

En otros tiempos este tranquilo y recóndito pueblecito de alta montaña de la Alpujarra llegó a tener más de medio millar de habitantes. Ahora en cambio, residen constantemente en este tranquilo y oculto lugar **solo seis personas**.

El Golco posee una de las iglesias más antiguas de la provincia de Granada. El agua de la 'Fuente Honda' es excepcional según los entendidos. Este pintoresco lugar posee también desde hace poco tiempo de un espectacular mirador y merendero. Merece la pena, entre otras cosas, recorrer andando el sendero de corto recorrido que comienza en El Golco y finaliza en Mecina Bombarón.





Caminos del Agua y del Jamón

MONTENEGRO (Alpujarra de la Sierra)

Montenegro es un pequeño barrio formado por un cortijo antiguo sobre un cerro y varios cortijos diseminados.

La cortijada de Montenegro también fue propiedad de Abén Aboo y en esta se sitúa la Ermita de la Virgen de Fátima. Su rica herencia fue repartida en cinco familias que cultivaron sus tierras y conservaron el templo sagrado, el cual se ha convertido en un atractivo turístico de gran reconocimiento y que venera a su patrona cada 13 de mayo con una romería por los senderos de esta tierra.

Esta pequeña pedanía perteneciente al municipio de la Alpujarra de la Sierra se encuentra a 850 metros sobre el nivel del mar y cuenta con tan solo 7 habitantes.

Existe una ermita y algunas casas de labranza. Se encuentra entre un camino de tierra (también en parte con cemento) entre Yator y Yegen.

Puedes ver unos paisajes espectaculares si tomas el camino que pasa por la ermita de San Sebastián.





Ermita de la Virgen de Fátima

Yegen



Distancia de Granada: 119 km
Nº de habitantes: 371

Caminos del Agua y del Jamón

YEGEN (Alpujarra de la Sierra)

Yegen goza de fama universal tras haber sido inmortalizada por el inglés Gerald Brenan en las páginas de su libro **Al sur de Granada**.

El escritor hispanista explica así su atracción por el lugar donde a principios de los años 20 del siglo XX decidió fijar su residencia: "El lugar tenía algo que me resultaba atractivo. Era una aldea pobre, elevada sobre el mar, con un panorama inmenso a su frente. Sus casas grises en forma cúbica, con un mellado estilo Le Corbusier, en rápido descenso por la ladera de la colina y pegadas una a otra, con sus techos de greda planos y sus pequeñas chimeneas humeantes, sugerían algo construido por insectos".



Visitar este municipio brinda la oportunidad de conocer la típica arquitectura alpujarreña. De calles empinadas, los tinaos y azoteas de sus casas sirven de salidas a otras, formando la estructura escalonada.

Su situación hace de Alpujarra de la Sierra el lugar ideal para entrar en contacto con la naturaleza, bien practicando el

senderismo o siguiendo las rutas a caballo o en bicicleta. También cuenta con una amplia oferta de casas rurales. Todavía está abierta al público la pensión donde se hospedó Don Geraldo, como se conoce a Brenan en Yegen, antes de alquilar la casa que sería su hogar durante catorce años y que hoy es uno de los atractivos de la población.

El Museo Fotográfico de Yegen: posee un gran número de foto-grafías exclusivamente del pueblo y sus gentes realizadas desde los años 1959 hasta 1989 por el danés afincado en el pueblo Van Hannsen.



Gerald Brenan
**AL SUR
DE GRANADA**

4.ª edición



La llamada Casa del Inglés, donde el escritor e hispanista Gerald Brenan vivió durante 14 años, es una de las principales atracciones turísticas de Yegen, a donde peregrinan estudiosos de su obra.

En la Alpujarra vivió desde 1919 hasta 1936. El 13 de enero de 1920 se instaló en el pueblo de Yegen, donde, al parecer, tuvo numerosos hijos fruto de sus relaciones con muchachas del

lugar. Esa misma primavera recibió en su casa la visita de sus amigos de Bloomsbury Ralph Partridge, Dora Carrington y Lytton Strachey. En 1923 le visitaron Leonard y Virginia Woolf.

En esta casa residió largas temporadas, donde encontró tranquilidad para dedicarse a sus pasiones favoritas, la lectura y las caminatas. Aquí le conocieron como don Gerardo.





La Alpujarra de granada

Los Caminos de la Alpujarra
Guía para descubrir y disfrutar de la Alpujarra de Granada
Paso a paso. Pueblo a pueblo

Caminos del Agua y del Jamón

Caminos de la Ruta del Vino

Caminos de la Costa Tropical