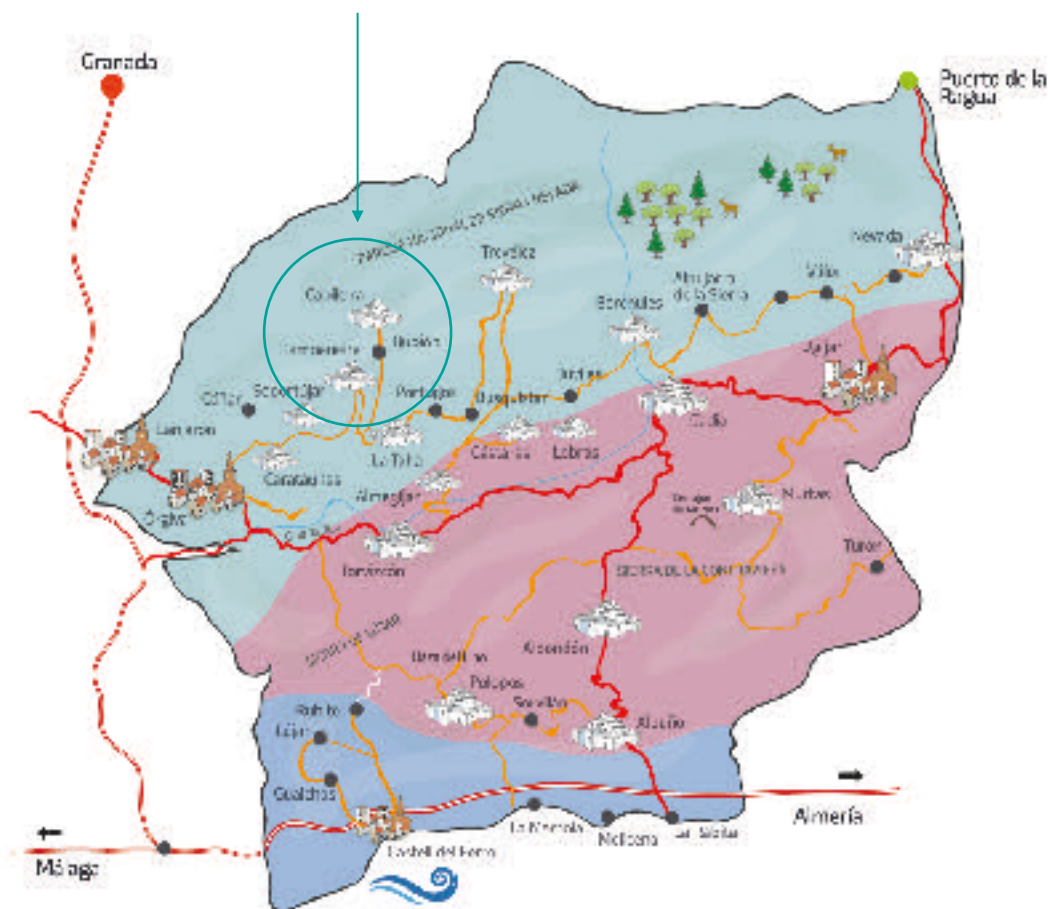


La Alpujarra de Granada

Caminos del Agua y del Jamón La Alpujarra Alta - SEGUNDO TRAMO



Los Caminos de la Alpujarra
Guía para descubrir y disfrutar de la Alpujarra de Granada
Paso a paso. Pueblo a pueblo

La Alpujarra de Granada

Caminos del Agua y del Jamón

LA ALPUJARRA ALTA

Picena

Lanjarón

TRAMO 1

Lanjarón
Las Barreras
Órgiva
Los Agustines / Tióla
Bayácas
Cáñar
Carataunas
Soportújar

*La puerta de
la Alpujarra*

TRAMO 2

Pampaneira
Bubión
Capileira

*El Valle del
río Poqueira*

TRAMO 3

La Tahá*
Pitres
Capilerilla
Mecina
Mecinilla
Fondales
Ferreirola
Atalbéitar
Pórtugos
Busquistar
Trevélez

*El Valle del
río Trevélez*

TRAMO 4

Juñiles
Bérchules
Alcútar
Alpujarra de la Sierra*
Mecina Bombarón
Golco
Montenegro
Yegen

*Las laderas de
Sierra Nevada*

TRAMO 5

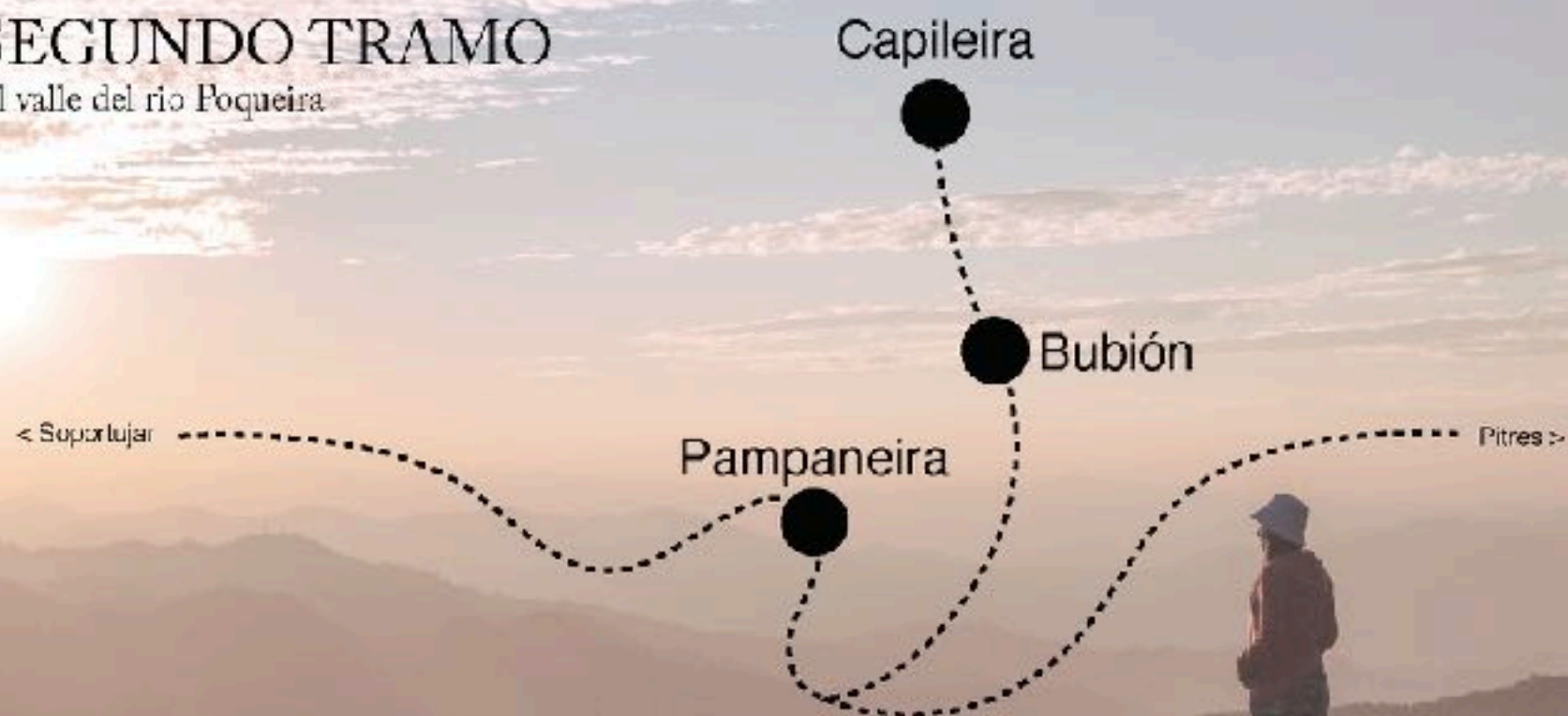
Válor
Mecina Alfahar
Nechite
Nevada*
Mairena
Júbar
Laroles
Picena

*La puerta oriental
de la Ragua*

LA ALPUJARRA ALTA

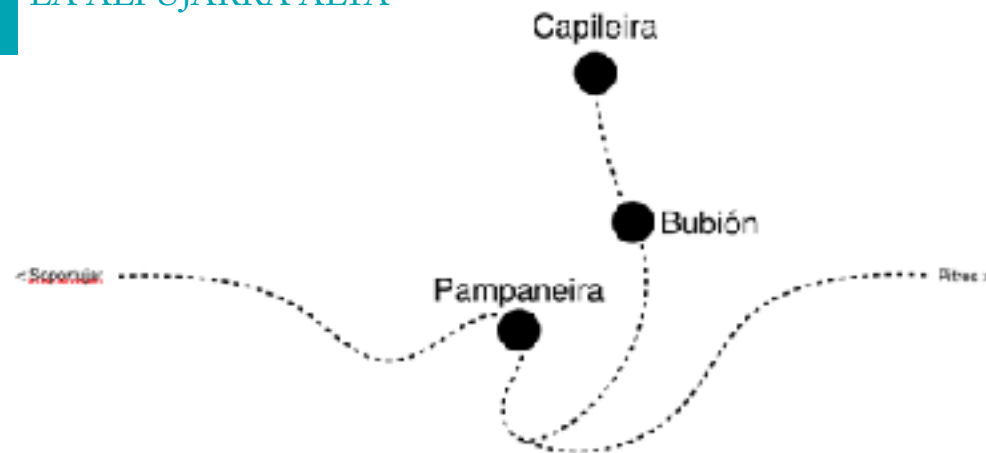
SEGUNDO TRAMO

El valle del río Poqueira



Camino del Agua y del Jam3n

La Alpujarra
de granada



SEGUNDO TRAMO

El valle del río Poqueira

Tras visitar Sopontar, nuestros caminos te conducirán hasta el valle del río Poqueira, con un paisaje que quizás se ha convertido en uno de los iconos mas identificativos de la Alpujarra granadina.

Su visión sin duda te impresionará, con las cumbres nevadas del Veleta y Mulhacen al fondo y sus vertientes escalonadas de bosques de castaños alternadas con aterrazamientos para cultivos.

Si la naturaleza ha creado la melodía de estos paisajes, sus habitantes han aportado la armonía a esta obra sinfónica de adaptación al medio con sus tres pueblos escalonados integrados en sus laderas.

Recuerda que aquí el tiempo se detiene o adquiere otro ritmo diferente al que estás acostumbrado. Te encuentras en un lugar donde el viajero deja de serlo para hacerse un lugareño más.

En tu viaje el agua será lo primero que sientas. La notarás en todo momento y el olor a tierra húmeda te acompañará por donde vayas. Sierra Nevada aporta un caudal constante a este valle. Riega sus campos y da verde a sus paisajes.

Te sorprenderá su arquitectura, con casas adaptadas a las laderas y a las condiciones climáticas. Sus peculiares chimeneas junto a sus tinaos y terraos quizás te hagan pensar, como a Gerald Brenan, que te encuentras en un insólito país que no guarda relación alguna con el resto de Andalucía.

Si te gusta el senderismo disfrutarás paseando por los caminos que unen los tres pueblos atravesando bosques, huertas y acequias.

**En la Alpujarra de Granada
tienes mucho por descubrir....**

Valle del Poqueira



La Alpujarra
de granada



Caminos del Agua y del Jamón

Valle del Poqueira

En la cara sur de Sierra Nevada, a una altitud de 3.100 metros, se encuentra el valle glacial de la laguna de Aguas Verdes. Desde este punto, una cascada modesta se desliza entre las rocas de pizarra, formando un estrecho cauce que se convierte en el corazón de un territorio reconocido a nivel mundial: el Poqueira,

El paisaje está dominado por especies vegetales de alta montaña como encinas, robles y castaños, pero también ha sido modificado por el hombre a lo largo de los siglos. En las partes altas de la sierra, se encuentran bosques de repoblación de pinos, como en la cuenca alta del río Chico, donde se llevaron a cabo trabajos de contención y reforestación en el siglo XX. Estos parajes, como Puente Palo, se han convertido en verdaderos pulmones de verdor, especialmente refrescantes durante los calurosos días de verano.

El Barranco de Poqueira en la Alpujarra es una estampa cautivadora que destaca por su entorno natural exuberante. En

cualquier época del año, este lugar ofrece una experiencia única. En otoño, las hojas cambiantes de los árboles caducifolios, especialmente los castaños, crean un festival multicolor. En invierno, la nieve pinta las altas cumbres y los pueblos del barranco. En primavera, el deshielo del río despierta la vida de la floresta, mientras que en verano, los montañeros disfrutan del acceso libre a las cumbres de Sierra Nevada después de que la nieve se derrita.

Otro aspecto distintivo de la zona son las huertas aterrazadas, un ingenioso paisaje rural formado por bancales centenarios donde se cultivan hortalizas y abundan los cerezos, castaños y nogales. Este paisaje se extiende hasta los 2000 metros de altitud y está irrigado por el sistema de acequias que se alimentan del río Poqueira y sus afluentes de montaña. Este sistema tradicional, antiguo y eficiente, convierte la zona en un vergel según testimonian las crónicas históricas.





El Barranco de Poqueira ofrece una estampa cautivadora en la Alpujarra, con su entorno natural diverso y sus paisajes impresionantes. Ya sea en otoño, invierno, primavera o verano, este lugar es un paraíso que combina la belleza de la naturaleza, los bosques, las huertas aterrazadas y las tradiciones agrícolas ancestrales que han moldeado su carácter único a lo largo de los siglos.



Pampaneira

Distancia de Granada: 70 km
Nº de habitantes: 355

La Alpujarra
de granada

Caminos del Agua y del Jamón

PAMPANEIRA



Pampaneira es la más baja de las tres poblaciones escalonadas que componen el Barranco de Poqueira. Esta localidad destaca por su extraordinaria arquitectura, que conserva la tradición alpujarreña de casas blancas de tejados planos con chimenea de sombrerillo y los típicos tinaos.

También es reconocida su riqueza y variedad artesanal, que abarca desde todo tipo de cerámicas, hasta tejidos como las jarapas y demás objetos típicos de la comarca.

Sus fuentes también merecen mención especial, algunas de ellas con aguas minero-medicinales, y otras, como la de Chumpaneira, con 'poderes' incluso casamenteros. Tal y como puede leerse en el mural colocado sobre los tres caños del pilar, donde se afirma "es fuente de la virtud y tiene tal magnitud que soltero que bebe con intención de casarse no falla, pues al instante novia tiene, ¡ya lo ves!".


Pampaneira tiene muy bien conservado su patrimonio urbano, es uno de los tres pueblos que forman el Barranco de Poqueira, Patrimonio Histórico Artístico declarado por la UNESCO. Conserva los característicos "tinaos", sus "terraos" y su peculiar adaptación en terrazas escalonadas a las escarpadas laderas de las montañas. Pasear por sus callejuelas, observar el paisaje y escuchar las fuentes de agua es un placer.

La calle Verónica es una de las más emblemáticas de Pampaneira. Es una



callejuela estrecha y empinada cuya característica es una acequia llena de agua que la atraviesa de principio a fin. El recorrido comienza en la Plaza de La Libertad y termina en un mirador, que ofrecerá las emblemáticas vistas de la parte baja del Barranco de Poqueira.

Esta localidad celebra cada otoño una feria artesanal, agrícola y turística, considerada como la muestra más completa en su género de toda la comarca. Se incluyen también productos gastronómicos, principalmente la repostería morisca y derivados del cerdo.



El origen de Pampaneira es de época romana. Su denominación procede del término latino pampinus, que significa pámpano y hace alusión a la frondosidad de sus tierras. Pese a ello, la configuración urbana que presenta y su arquitectura son claramente beréberes. Fue precisamente con los musulmanes cuando este municipio experimentó un importante desarrollo agrícola, especialmente con la producción de seda.

Tras la reconquista y la consiguiente expulsión de los moriscos, fue repoblada con cristianos procedentes de León y Galicia. Fue declarado Conjunto Histórico Artístico junto con Bubión y Capileira, y ha sido primer premio de Embellecimiento de Pueblos y dos veces Premio Nacional de Turismo.

En los alrededores del término municipal se han encontrado vestigios de asentamientos humanos, como el de "Alayar", de origen medieval, abandonado posiblemente como consecuencia de la expulsión de los moriscos; o el de "Belezmín" que constituyó uno de los primeros asentamientos de La Tahá, fundado al parecer, por pobladores de origen yemení.



Bubión

Distancia de Granada: 72 km
Nº de habitantes: 355

La Alpujarra
de granada



Caminos del Agua y del Jamón

BUBIÓN

Enclavado en el corazón de la Alpujarra, el municipio de Bubión cuelga del barranco de Poqueira, que desciende desde el pico Veleta de Sierra Nevada. Junto con las cercanas poblaciones de Pampaneira y Capileira ha sido declarado **Conjunto Histórico Artístico**. Su arquitectura es la propia de los poblados beréberes, paisaje de calles empinadas y viviendas escalonadas con tejados planos de pizarra y adaptadas a los escarpados perfiles del terreno.

El máximo exponente del turismo rural es la Villa Turística, aloja-miento construido por la Junta de Andalucía, desde el que los visitantes pueden iniciar rutas a pie, a caballo o en coche todo terreno. Su orientación hacia el mar Mediterráneo consigue que, incluso en invierno, sus temperaturas sean suaves.

La arquitectura morisca, la tranquilidad y pureza de su ambiente y un agradable clima mediterráneo han hecho de Bubión un refugio de quienes buscan una manera alternativa de vivir.

Los orígenes de Bubión se remontan posiblemente a la época de los romanos, pues en el siglo xix se hallaron restos de enterramientos de esta civilización. También constan datos de Henríquez de Jorquera que atribuyen a los godos un pequeño asentamiento en esta zona a finales del siglo iv. No obstante, es con los árabes cuando alcanzó una mayor relevancia.

Bubión Destino Slow

El concepto "Destino Slow", el cual puede que ya te hagas una idea de lo que



representa, promueve un turismo sostenible y comprometido con minimizar el impacto sobre el medio ambiente. Para ello, Bubión propone una pausa en el turismo convencional y apuesta por la calidad de vida.

Bubión como Destino Slow es un proyecto para los que buscan evadirse del estrés, las prisas, las aglomeraciones, las colas y los ruidos de la ciudad. Si lo que persigues es la tranquilidad, la naturaleza y un estilo de vida más tradicional, pero sin renunciar a las comodidades y la modernidad de nuestra época, Bubión es el lugar ideal para pasar una larga temporada.



Capileira

Distancia de Granada: 74 km
Nº de habitantes: 582

La Alpujarra
de granada



Caminos del Agua y del Jamón

CAPILEIRA

El municipio de Capileira está asentado en uno de los espacios naturales más extraordinarios de toda Granada: el Barranco de Poqueira. Este lugar, catalogado como Conjunto Histórico-Artístico, está ubicado en la vertiente sur de Sierra Nevada y forma parte del Parque Natural. Situado a los pies del pico Veleta, encaja en sus laderas los pueblos de Capileira, Bubión y Pampaneira. Capileira disfruta de espléndidos parajes, de frondosa vegetación y de extraordinarias vistas. Desde las barandillas del Mirador, sobre el barranco mismo, se pueden observar los pueblos vecinos, Sierra Nevada, y en días claros, alguna cumbre africana del Mediterráneo. Las Eras de Aldeire o el refugio situado a 2.500 metros de altitud son otros de los atractivos turísticos de Capileira, población ideal desde la que emprender excursiones de alta montaña, con las obligadas precauciones, a los picos del Mulhacén y el Veleta.

Su casco urbano conserva íntegra la arquitectura tradicional alpujarreña y está dividido en tres barrios. Las casas blancas de tejados planos dan forma a sus

empinadas y zigzagueantes calles. Los habitantes de Capileira se han caracterizado a lo largo de su historia por un respeto escrupuloso a su entorno, lo que hace de este municipio un lugar ideal para gozar de la naturaleza.

Los miradores son ideales para contemplar las espectaculares vistas de las sierras de Lújar y la Contraviesa. Los más recomendables son el del Tajo del Diablo, sobre la vertical de Pampaneira; y el del Perchel, con su típica obra alpujarreña. El más impresionante es el mirador de la Junta de los Ríos, situado en el extremo sur de la vertiente izquierda del barranco.

El origen de Capileira se remonta al tiempo de los godos, aunque algunos autores consideran que pudo ser anterior. Su nombre deriva del vocablo latino "capillaris", traducido como "cabellera" o "cabecera".

Debido a su carácter inexpugnable fue uno de los últimos lugares en ser conquistado por los árabes y más tarde por los cristianos.









Los Caminos de la Alpujarra
Guía para descubrir y disfrutar de la Alpujarra de Granada
Paso a paso. Pueblo a pueblo

Caminos del Agua y del Jamón

Caminos de la Ruta del Vino

Caminos de la Costa Tropical

